



PÔLE DEVELOPPEMENT DES TERRITOIRES ET ENVIRONNEMENT
Direction-adjointe du logement,
de la politique de la ville et de l'habitat
Service aménagement et urbanisme

Affaire suivie par : Mélanie Dumoulin
Mèl : melanie.dumoulin@cg60.fr
Tél. : 03.44.06.64.24
Fax : 03.44.06.64.51

Le Président du conseil départemental
à
Monsieur le Directeur départemental
des Territoires de l'Oise

Beauvais, le **30 JUIN 2015**

Objet : Collecte des informations nécessaires à l'élaboration du PLU
de VANDELICOURT

Monsieur le Directeur,

Je fais suite à votre transmission du 03 avril 2015, reçu le 15 suivant, dans le cadre de la procédure du porter à connaissance intéressant la révision du POS de la commune de VANDELICOURT, en vous adressant les informations suivantes :

I. MOBILITE

Document de référence :

Plan Départemental pour une Mobilité Durable (PDMD) adopté par le conseil départemental le 20 juin 2013 ;

Ce document est accessible sur la plateforme internet des données ouvertes de l'Oise, OpenData Oise (opendata.oise.fr), thématique « Transports et déplacements ».

1) ROUTES DEPARTEMENTALES (RD) :

La commune est traversée par la RD n° 589.

1.1 Document à prendre en compte :

Règlement de la voirie départementale arrêté le 16 février 2011 accessible sur la plateforme internet des données ouvertes de l'Oise, OpenData Oise (opendata.oise.fr), thématique « Transports et déplacements ».

1.2 Classement des RD :

La RD 589 est classée route de 4^{ème} catégorie (route assurant des liaisons inter cantonales et desservant des pôles économiques de faible importance).

Les données, sous forme de carte, sont accessibles sur opendata.oise.fr, thématique « Transports et déplacements ».

1.3 Comptages de trafic :

Les comptages de trafic relèvent une moyenne journalière de 438 véhicules pour la RD 589 (PR 4.000), en 2014, dont 4,8 % de poids lourds.

Les données, sous forme de carte et de tableau, sont accessibles sur opendata.oise.fr, thématique « Transports et déplacements ».

1.4 Plan d'alignement :

Aucun plan d'alignement ne nous a été communiqué sur cette route départementale.

1.5 Accidentologie:

Entre 2010 et 2014, aucun accident n'a été à déplorer.

1.6 Projet routier inscrit au PDMD

En l'état, le PDMD n'inscrit pas de projet routier sur le territoire de la commune de VANDELICOURT.

2) TRANSPORTS :

Le département est autorité organisatrice des transports interurbains.

Aussi, VANDELICOURT est concerné par des lignes régulières n° 50 (COMPIEGNE / NOYON) et 51B (NOYON / VANDELICOURT) ainsi que par des lignes scolaires à destination du collège La Vallée du Matz de RESSONS-SUR-MATZ et des établissements scolaires de RIBECOURT-DRESLINCOURT.

Le transport scolaire est pris en charge par le département au-delà de ses compétences obligatoires en transportant également gratuitement des lycéens et les primaires qui relèvent des compétences respectives de la région et des communes.

Tous les horaires sont disponibles sur le site www.oise-mobilité.fr

Par ailleurs, le département a doté la commune de VANDELICOURT d'un abri-voyageurs installé le long de la RD 589 (à l'angle de la rue du Jeu d'Arc).

3) CIRCULATIONS DOUCES :

3.1 Plan Départemental des Itinéraires de Promenade et de Randonnée (PDIPR) :

Le département est compétent pour établir le PDIPR ayant vocation à préserver les chemins ruraux, la continuité des itinéraires et ainsi à favoriser la découverte de sites naturels et de paysages ruraux en développant la pratique de la randonnée.

Le territoire de la commune de VANDELICOURT est traversé par le « Circuit du Noyonnais » inscrit au Plan départemental de tourisme équestre adopté par délibération n° 305 du conseil départemental du 8 novembre 1991, le conseil municipal de VANDELICOURT ayant émis un avis favorable le 12 mai 1990.

L'extrait de ce circuit est joint au présent courrier.

3.2 Schéma Départemental des Circulations Douces (SDCD) :

Le conseil départemental a adopté le 16 décembre 2010 le SDCD. Ce schéma vise, notamment, à coordonner les initiatives et les projets locaux. Le département a, également, édité un guide technique des voies de circulation douce qui synthétise les données techniques, juridiques et administratives à l'attention des porteurs de projets.

Le document est accessible sur opendata.oise.fr, thématique « Transports et déplacements ».

II. DEVELOPPEMENT DURABLE ET ENVIRONNEMENT

1) ESPACES NATURELS SENSIBLES (ENS) :

Le conseil départemental a approuvé le 18 décembre 2008 un Schéma Départemental des Espaces Naturels Sensibles (SDENS).

En l'état, la commune de VANDELICOURT n'est actuellement concernée par aucun ENS, et par aucune zone de préemption à ce titre.

2) LA RESSOURCE EN EAU :

2.1 Assainissement

La commune de VANDELICOURT dispose d'un système d'assainissement des eaux usées non collectif.

2.2 Eau potable :

La commune est alimentée en eau potable par le captage de MARGNY-SUR-MATZ. Les eaux distribuées présentent parfois des dépassements en pesticides. Une usine de traitement est envisagée par la commune.

2.3 Rivière:

La commune de VANDELICOURT est membre du Syndicat Intercommunal de la Vallée du Matz à qui elle a délégué sa compétence. Avec la prochaine mise en place de la GEstion des Milieux Aquatiques et Prévention des Inondations (GEMAPI) de la loi Métropole, la compétence officielle « milieux aquatiques » sera transférée à l'échelon communautaire qui pourra intégrer ce syndicat.

Le territoire est parcouru par un réseau hydrographique représenté par le Matz, le Marais des Puisards, le Pont de Claves, la Fontaine Saint Marc et le fossé du Rhuis. Dans le cadre de sa dynamique, le SIVM va décliner un Programme Pluriannuel d'Entretien validé prochainement par une Déclaration d'Intérêt Général (DIG) lui octroyant une servitude de passage. Par ailleurs, de nombreux projets de restauration du milieu aquatique sont en émergence.

Faisant partie de l'unité hydrographique Oise Moyenne, l'atteinte de l'objectif « Bon Etat global » est prévue pour 2021 pour le Matz (FRHR187). Cette masse d'eau est également recensée dans le Plan Territorial d'Actions Prioritaires (PTAP) de l'Agence de l'Eau Seine-Normandie (AESN). Dans le cadre de la Restauration de la Continuité Ecologique (RCE), les riverains du Matz (H0340600) ont une obligation de mise en conformité des ouvrages hydrauliques avant 2018 pour le transport sédimentaire et le franchissement piscicole. À ce titre, ils peuvent bénéficier de subventionnements exceptionnels de la part de l'AESN dans le cadre d'un effacement d'ouvrage.

3) LES DECHETS :

Cette thématique n'appelle pas d'observations particulières.

III. AMENAGEMENT NUMERIQUE

En matière d'aménagement numérique, le département de l'Oise tient à communiquer à la commune de VANDELICOURT les éléments d'information suivants :

1) SCHEMA DIRECTEUR TERRITORIAL D'AMENAGEMENT NUMERIQUE

La Loi relative à la lutte contre la fracture numérique du 18 décembre 2009 introduit dans le Code général des collectivités territoriales (CGCT) un article L. 1425-2 qui prévoit l'établissement, à l'initiative des collectivités territoriales, de schémas Directeurs Territoriaux d'Aménagement Numérique (SDTAN) au niveau d'un ou plusieurs départements ou d'une région. La loi précise : « Ces schémas, qui ont une valeur indicative, visent à favoriser la cohérence des initiatives publiques et leur bonne articulation avec l'investissement privé ».

En résumé, le SDTAN recense les infrastructures et réseaux de communications électroniques existants, identifie les zones qu'il dessert et présente une stratégie de développement de ces réseaux, concernant prioritairement les réseaux à très haut débit fixe et mobile, y compris satellitaire, permettant d'assurer la couverture du territoire concerné.

Sur le périmètre du département de l'Oise, le conseil départemental est en charge depuis début 2010 de l'élaboration de ce SDTAN. Ce dernier a été achevé début 2012 et approuvé en commission permanente le 21 mai 2012.

Le SDTAN est téléchargeable sur le site www.oise.fr, rubrique haut-débit.

Il est donc important que la commune de VANDELICOURT tienne compte dans son aménagement futur de ce schéma directeur.

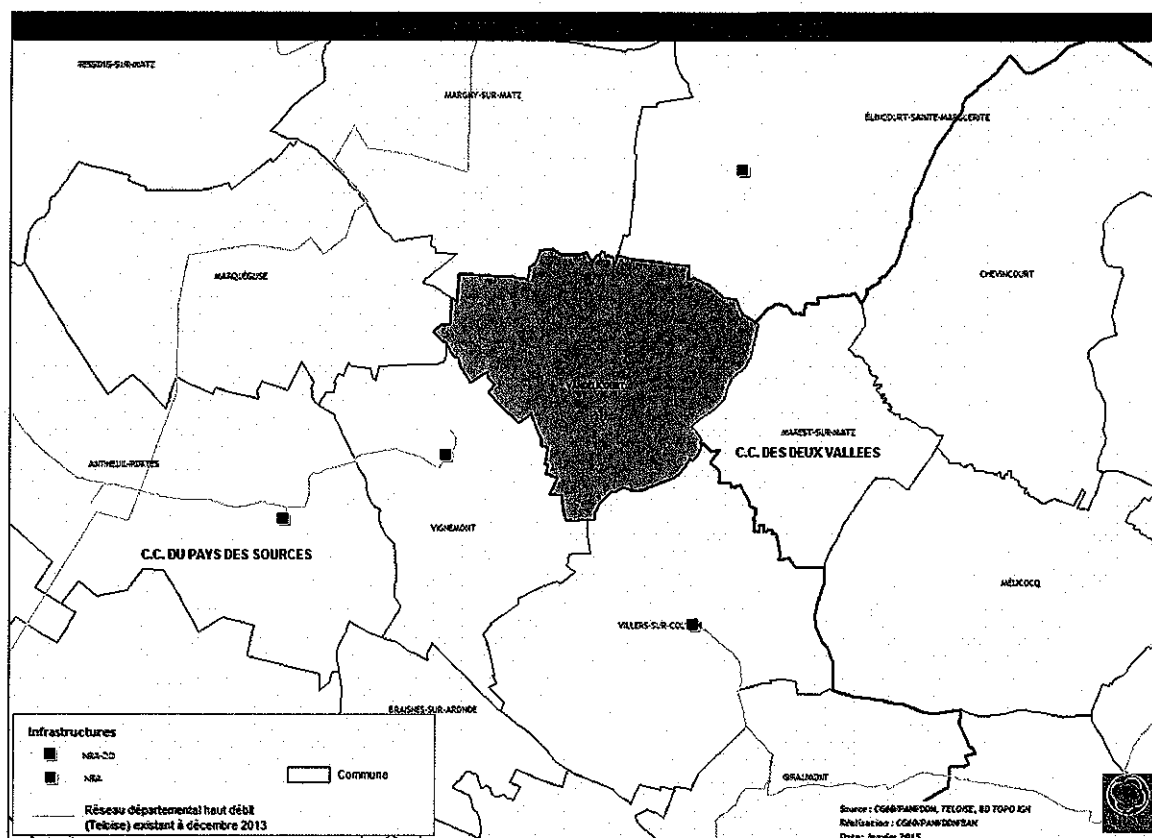
2) EXISTANT EN MATIERE D'ACCES INTERNET FIXE HAUT-DEBIT (ADSL)

La commune est assez mal desservie par l'ADSL puisque le sous-répartiteur NRA de raccordement le plus proche est situé dans la commune de RESSONS-SUR-MATZ. Ainsi, les habitations sur VANDELICOURT ne peuvent prétendre, pour la majorité des lignes, à des abonnements « triple play » (internet, téléphone, télévision).

3) EXISTANT EN MATIERE DE RESEAU FIBRE OPTIQUE HAUT-DEBIT DEPARTEMENTAL

La stratégie en faveur du numérique du département de l'Oise a vu la mise en place d'un Réseau d'Initiative Publique (RIP) haut-débit « Teloise » dès l'année 2004. Ce réseau entièrement réalisé en fibre optique est long aujourd'hui de plus de 1100 km, et irrigue une grande partie du département, permettant ainsi de développer les usages et services numériques sur notre territoire, par le biais notamment du dégroupage ADSL, du raccordement d'établissements publics, de zones d'activités, d'entreprises ou encore de pylônes de téléphonie mobile.

Concrètement, ce réseau ne transite pas sur le territoire de la commune de VANDELICOURT, mais passe à proximité sur des communes proches ou frontalières (VIGNEMONT, MARQUEGLISE, MARGNY-SUR-MATZ, VILLERS-SUR-COUDUN). La carte ci-dessous donne la représentation graphique du tracé de ce réseau autour de VANDELICOURT.



4) PROJET DEPARTEMENTAL TRES HAUT-DEBIT

Le SDTAN ayant été approuvé, le conseil départemental initie, dès aujourd'hui, le vaste projet de très haut débit FTTH (Fiber To The Home) dans l'Oise.

Ce projet échelonné sur 10 ans a donc pour objectif de raccorder en fibre optique la totalité des foyers isariens, (à l'exception des foyers situés au sein des 52 communes dont le raccordement très haut débit est du ressort des opérateurs privés SFR et Orange) et donc de leur ouvrir la perspective d'usages et de services numériques reposant sur des débits nettement supérieurs (100Mbps) par rapport aux possibilités actuelles (20Mbps).

La commune de VANDELICOURT est intégrée dans ce projet afin de pouvoir faire bénéficier ses habitants d'un accès internet très haut débit dans les années à venir.

Concrètement, le projet départemental s'appuiera sur le réseau Teloise évoqué ci-dessus, réseau qui sera étendu par capillarité et pourra transiter par la commune de VANDELICOURT pour en desservir d'autres.

Il est donc important que, d'ores et déjà, la commune de VANDELICOURT intègre dans son PLU cette extension de réseau fibre optique à venir sur son territoire communal dans les 10 années à venir.

5) MUTUALISATION DES TRAVAUX

La Loi relative à la lutte contre la fracture numérique du 18 décembre 2009 introduit également un nouvel article L49 dans le code des postes et des communications électroniques (CPCE), qui prévoit l'information obligatoire des collectivités territoriales concernées et des opérateurs privés de communications électroniques préalablement à la réalisation, sur le domaine public, de tout chantier de génie civil de taille significative.

L'objectif est ainsi de faciliter les déploiements de réseaux de communications électroniques à très haut débit et d'en réduire les coûts en offrant aux collectivités et aux opérateurs la possibilité de mettre à profit ces travaux pour installer leurs propres infrastructures destinées à recevoir des câbles de communications électroniques. En outre, la mutualisation des travaux effectués sur la voirie évitera des interventions successives et limitera la gêne aux usagers.

Synthèse des recommandations

- Maintenir à jour au niveau de son PLU la cartographie précise des réseaux de communication présents sur le territoire communal, qu'il s'agisse :
 - Du réseau filaire cuivre et fibre optique
 - Du réseau aérien cuivre et fibre optique
 - Des différentes composantes de ces réseaux filaires et/ou aériens
 - NRA
 - Chambres
 - Fourreaux
 - Poteaux
 - Locaux techniques, répartiteurs
 - Antennes
 - Pylônes

Ces informations sont importantes dans le cadre d'une mutualisation possible des équipements existants et également dans le cadre du calcul de la redevance d'occupation de sols par la commune.

- Favoriser autant que possible l'implantation de zones d'activités ou de logements dans des zones couvertes numériquement ou sur le point de l'être
- Intégrer l'opportunité de pré-équiper toute nouvelle zone aménagée lors des travaux de création ou de réfection de voirie importants
- Prévoir la mise en place de fourreaux vides destinés à la fibre optique dans le cadre des aménagements de voirie futurs, en cohérence avec les recommandations techniques du porteur du SDTAN (conseil départemental de l'Oise).
- Dans le cadre de l'obligation issue de l'article L49, informer systématiquement le titulaire du SDTAN des travaux prévus sur la commune et rentrant dans le cadre prévu dans cette loi. A l'inverse, le titulaire du SDTAN informera la commune de toute demande de travaux dont il aura eu connaissance sur son territoire et rentrant dans le cadre de cet article.

IV. IMMOBILIER ET LOGISTIQUE

Le conseil départemental n'a pas de propriété bâtie sur la commune de VANDELICOURT et aucune étude n'est menée actuellement quant à la construction éventuelle d'un équipement.

V. LOGEMENT

1) SCHEMA DEPARTEMENTAL D'ACCUEIL DES GENS DU VOYAGE (SDAGV)

Dans l'Oise, le SDAGV applicable a été adopté le 11 juillet 2003.

2) PLAN DEPARTEMENTAL DE L'HABITAT (PDH)

L'assemblée départementale a adopté, le 20 juin 2013, le PDH. Ce plan n'est pas opposable au PLU ; néanmoins, il constitue un document de cadrage qui permet d'enrichir les réflexions relatives aux logements.

Ainsi, au regard d'éléments de diagnostic des marchés du logement, et à l'issue d'une large consultation des acteurs du logement, les trois axes d'orientations définis par le PDH sont les suivants :

- stimuler la production de logements pour fluidifier le marché et réduire les délais d'accès au logement social ;
- accroître le niveau d'intervention sur le parc de logements existants eu égard aux enjeux énergétiques et au risque de déqualification de la fraction du parc la plus obsolète ;
- maintenir les dispositions de soutien au logement et à l'hébergement des plus démunis, premières victimes de la tension de marché.


Le document est accessible sur la plateforme internet des données ouvertes de l'Oise, Opendata Oise (opendata.oise.fr), thématique « Urbanisme et habitat » et sur le site internet du département sous le lien suivant : «<http://www.oise.fr/mes-services/cadre-de-vie/logement-politique-de-la-ville-habitat/plan-departemental-delhabitat-pdh/>».

À titre indicatif, sur le territoire de la communauté de communes des Deux Vallées, EPCI auquel appartient la commune de VANDELICOURT, le PDH préconise la production annuelle de 110 à 125 logements à l'horizon 2020 dont 29% de logement locatif social et 23% de logements en accession sociale.

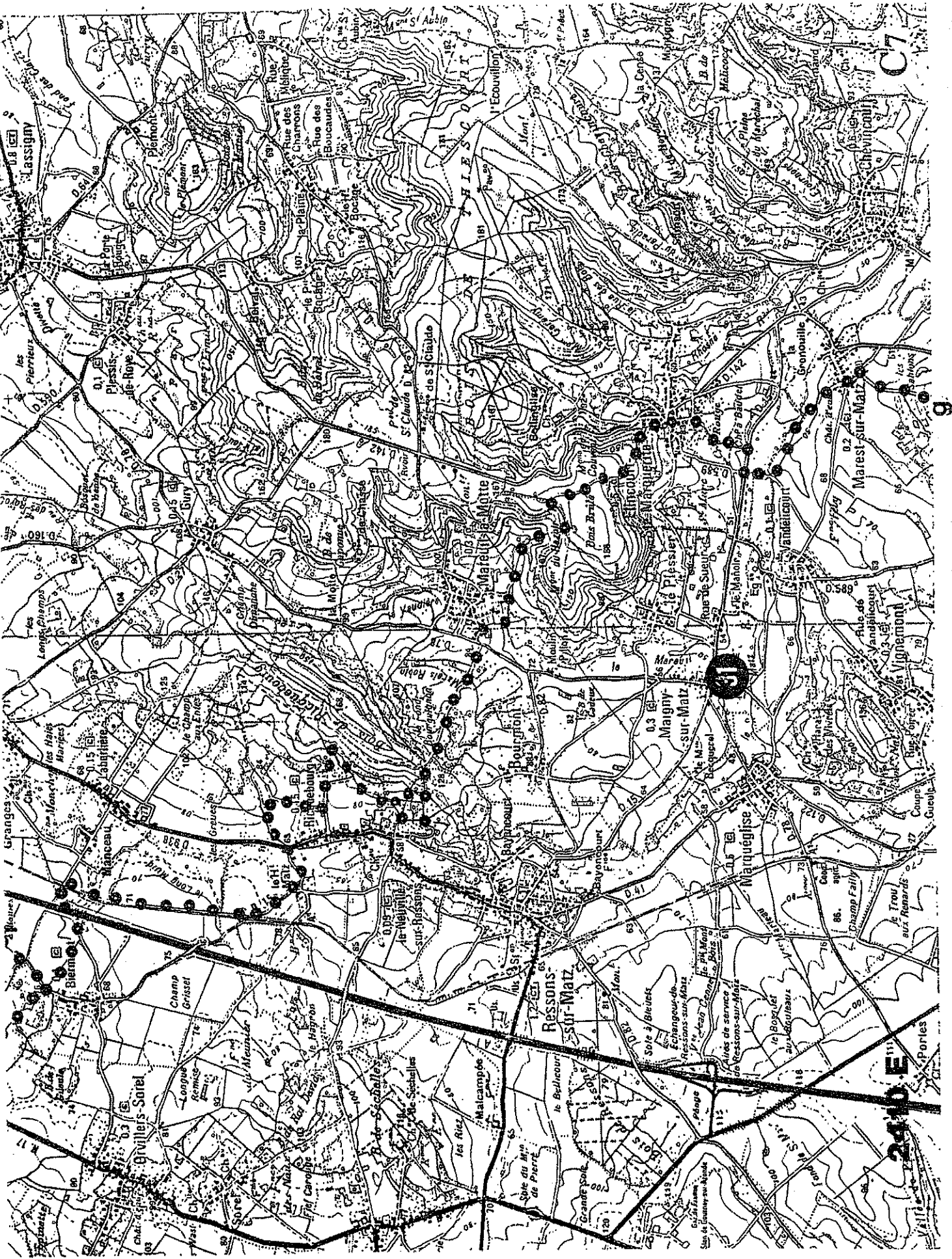
Par ailleurs, je ne manquerai pas, en cours d'élaboration de ce document d'urbanisme, de vous faire parvenir tous les éléments nouveaux relevant de la compétence du département.

Veuillez agréer, Monsieur le Directeur, l'expression de ma considération très distinguée.

Pour le Président du conseil départemental
et par délégation
le conseiller spécial auprès du Président


Xavier PÉNEAU
Préfet

P.J. : - Extrait du « Circuit du Noyonnais ».



2400 E

Portes